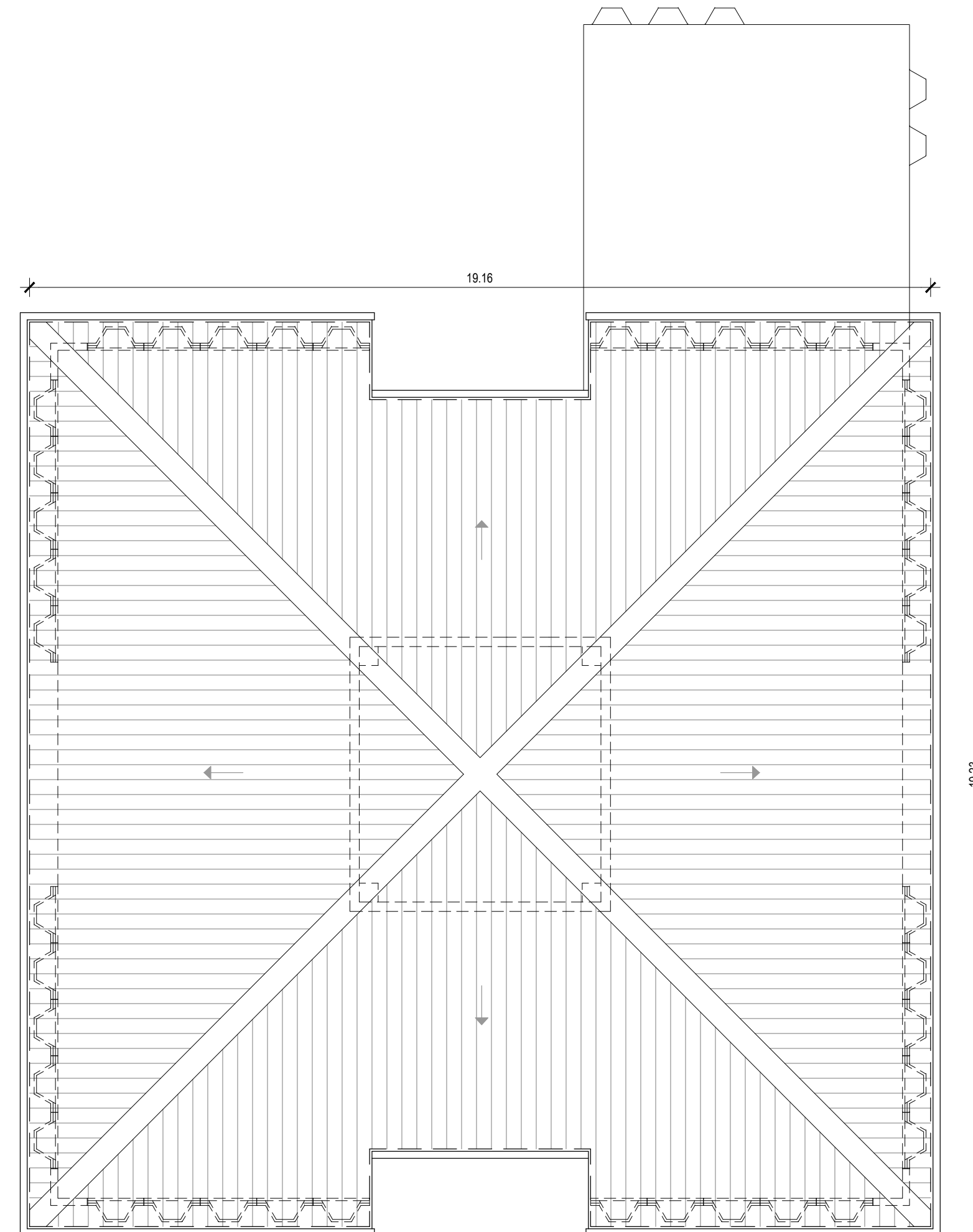
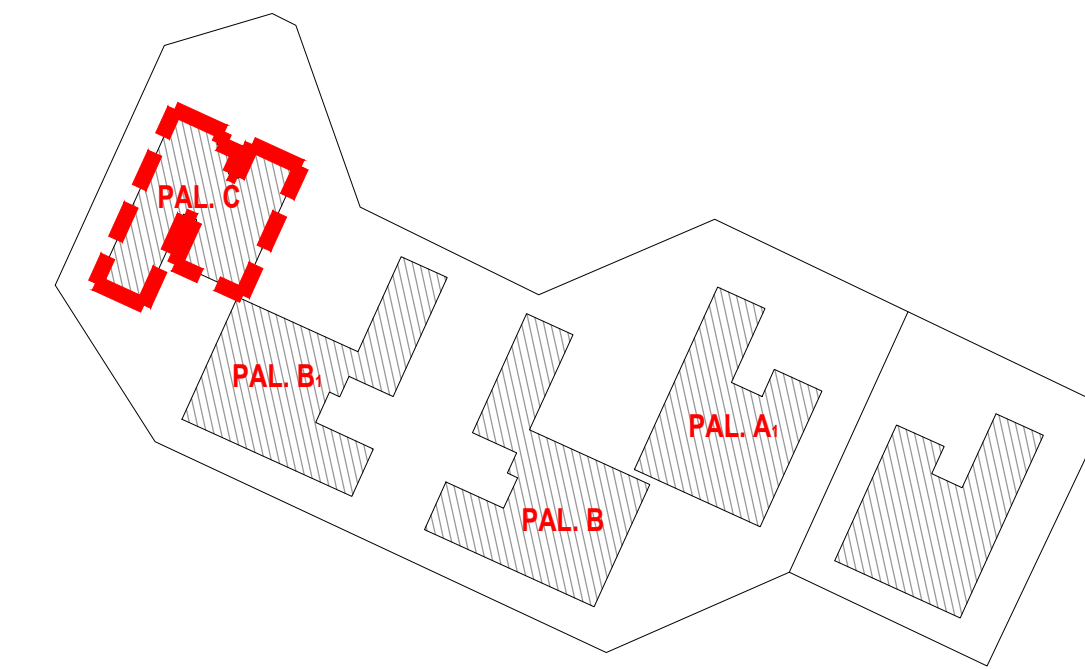


PIANTA PIANO TERRA  
SCALA 1:100  
N




PIANTA COPERTURA  
SCALA 1:100  
N



PLANIMETRIA GENERALE  
SCALA 1:1000  
N

- LEGENDA
- DEMOLIZIONI
  - COSTRUZIONI



**ISTITUTO AUTONOMO CASE POPOLARI**  
DELLA PROVINCIA DI SIRACUSA

<b>OGGETTO</b>	<p>PROGETTO PER IL COMPLETAMENTO DI N.90 ALLOGGI IN AUGUSTA (SR) C.DA SCARDINA.</p> <p>PALAZZINE A<sub>1</sub> - B - B<sub>1</sub> - C (GRUPPO 112 ALLOGGI).</p>		
	<b>PROGETTO ESECUTIVO</b>		
<b>TAVOLA</b> <b>16</b>	<b>PIANTE EDIFICIO C</b> Progetto		
	<table style="width: 100%; border: none;"> <tr> <td style="width: 50%; border: none;"> <b>IL PROGETTISTA.</b> Geom. Salvatore Carbone.         </td> <td style="width: 50%; border: none;"> <b>IL R.U.P.</b> Ing. Carmelo Uccello.         </td> </tr> </table>	<b>IL PROGETTISTA.</b> Geom. Salvatore Carbone.	<b>IL R.U.P.</b> Ing. Carmelo Uccello.
<b>IL PROGETTISTA.</b> Geom. Salvatore Carbone.	<b>IL R.U.P.</b> Ing. Carmelo Uccello.		
<b>IL DIRIGENTE DELL'AREA TECNICA.</b> Ing. Carmelo Uccello.			